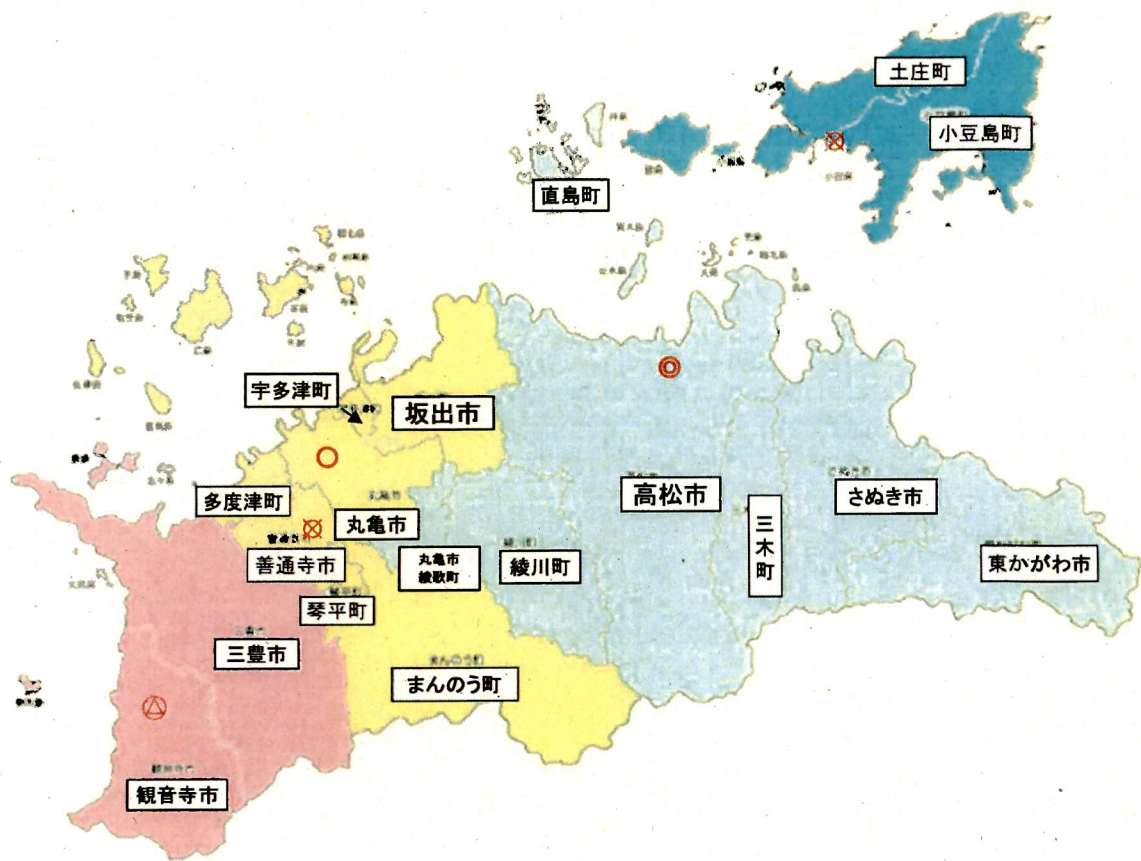


第3 管内管轄区域図



〈凡 例〉
 ◎地裁・家裁・簡裁・検審
 ○地・家裁支部・簡裁・検審
 △地・家裁支部・簡裁
 ⊗簡裁
 注：ただし土庄簡易裁判所は家裁出張所併設である。

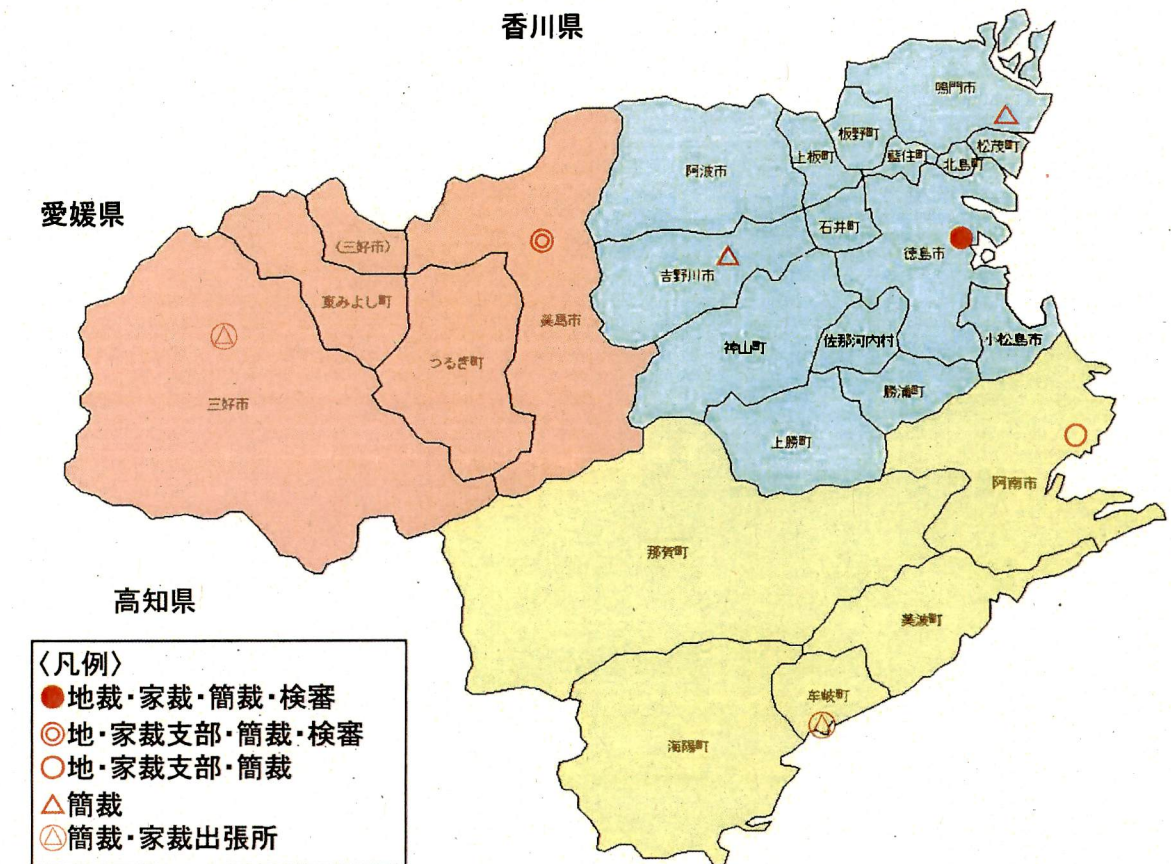
管轄	市町村名	人口(人)	面積(km ²)	管轄	市町村名	人口(人)	面積(km ²)
高松	高松市	413,711	375.54	丸亀	丸亀市※	98,161	84.68
	さぬき市	45,358	158.63		坂出市	49,267	92.49
	東かがわ市	27,004	152.86		宇多津町	18,743	8.10
	三木町	26,415	75.78		多度津町	21,401	24.39
	直島町	3,003	14.22		普通寺市	30,756	39.93
	綾川町	22,201	109.75	善通寺	琴平町	8,031	8.47
	丸亀市の内旧綾歌郡綾歌町	10,289	27.15		まんのう町	16,686	194.45
土庄	土庄町	12,272	74.38	観音寺	観音寺市	55,832	117.83
	小豆島町	13,221	95.59		三豊市	59,630	222.70

※人口(推計)は令和5年1月1日現在、面積は、令和4年10月1日時点のものである。

※丸亀市の人口及び面積は、旧綾歌郡綾歌町の人口及び面積を除いた数値である。

※直島町の面積は参考値である。

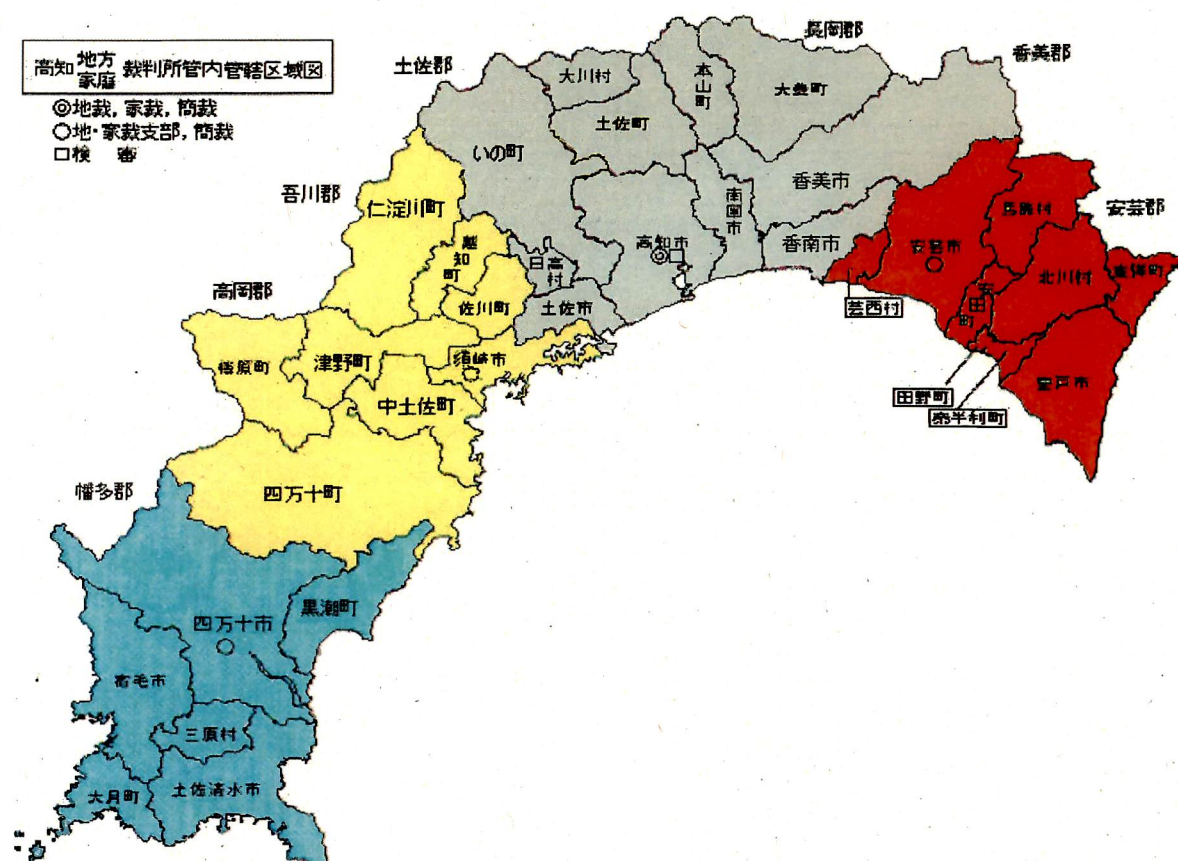
第3 管内管轄区域図



管轄	市町村名	人口(人)	面積(km ²)	管轄	市町村名	人口(人)	面積(km ²)
徳島	徳島市	248,969	191.52	鳴門	鳴門市	52,928	135.66
	小松島市	34,939	45.37		松茂町	14,335	14.34
	佐那河内村	1,959	42.28	阿南	阿南市	67,351	279.25
	勝浦町	4,585	69.83		那賀町	6,855	694.98
	上勝町	1,308	109.63	牟岐	牟岐町	3,460	56.62
	石井町	24,269	28.85		美波町	5,804	140.74
	神山町	4,342	173.30		海陽町	7,953	327.67
	北島町	23,104	8.74	美馬	美馬市	26,833	367.14
	藍住町	35,384	16.27		つるぎ町	7,067	194.84
	板野町	12,680	36.22	徳島池田	三好市	22,139	721.42
	上板町	11,034	34.58		東みよし町	13,145	122.48
	阿波市 (吉野町・土成町)	33,264	191.11				
吉野川	阿波市 (市場町・阿波町)						
	吉野川市	37,237	144.14				

注：人口(推計)は令和5年2月1日現在、面積は令和4年10月の「全国都道府県市区町村別面積調(国土地理院)」によるものである。

第3 管内管轄区域図

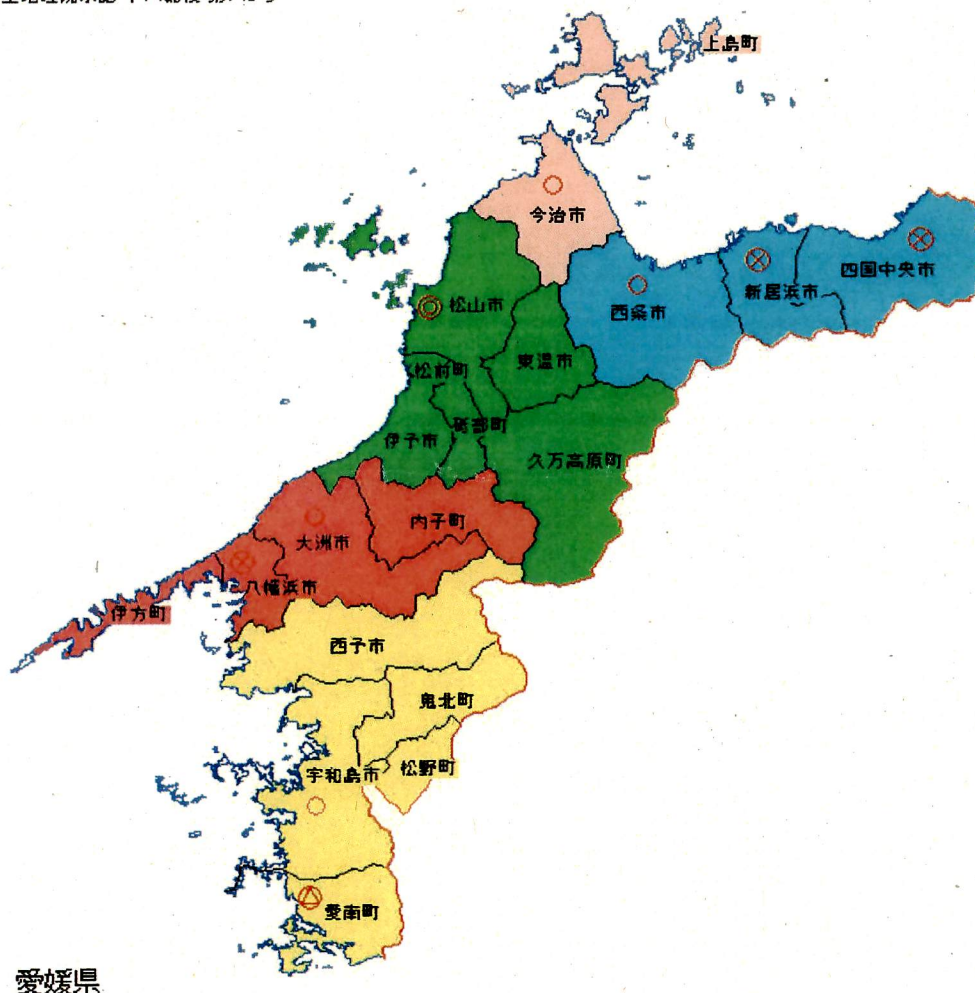


管轄	市町村名	人口(人)	面積(k㎡)	管轄	市町村名	人口(人)	面積(k㎡)
高知	高知市	320,647	309.00	安芸	安芸市	15,573	317.16
	南国市	46,014	125.30		室戸市	11,032	248.22
	土佐市	25,358	91.50		東洋町	2,058	74.02
	香南市	32,081	126.46		奈半利町	2,917	28.37
	香美市	25,948	537.86		田野町	2,407	6.53
	本山町	3,123	134.22		安田町	2,189	52.36
	大豊町	3,021	315.06		北川村	1,119	196.73
	土佐町	3,583	212.13		馬路村	735	165.48
	大川村	347	95.27		芸西村	3,628	39.60
	いの町	20,598	470.97	中村	四万十市	31,763	632.32
	日高村	4,679	44.85		宿毛市	18,281	286.17
須崎	須崎市	19,741	135.20		土佐清水市	11,634	266.01
	中土佐町	5,587	193.21		大月町	4,191	102.73
	佐川町	11,984	100.80		黒潮町	9,773	188.46
	越知町	4,863	111.95		三原村	1,382	85.37
	梶原町	3,123	236.45	高知県		人口(人)	673,817
	津野町	5,099	197.85				
	四万十町	14,847	642.28				
	仁淀川町	4,492	333.00				

注：人口（推計）は令和5年1月1日現在、面積は令和4年全国都道府県市区町村別面積調（国土地理院令和4年10月1日時点）によるものである。

第3 管内管轄区域図

国土地理院承認 平14総根 第149号



愛媛県

〈凡 例〉

- ◎地裁・家裁・簡裁・検審
- 地・家裁支部・簡裁・検審
- ⊗簡裁
- △家裁出張所・簡裁

管轄	市町村名	人口(人)	面積(km ²)	管轄	市町村名	人口(人)	面積(km ²)
松山	松山市	505,304	429.35	西条	西条市	102,161	510.04
	伊予市	34,407	194.45		新居浜市	113,149	234.47
	東温市	33,667	211.30		四国中央市	80,430	421.24
	久万高原町	6,839	583.69	今治	今治市(※)	146,520	419.21
	松前町	29,386	20.41		上島町	6,181	30.38
	砥部町	20,239	101.59	宇和島	宇和島市	67,461	468.15
大洲	大洲市	39,007	432.12		西予市(※)	33,891	514.34
	内子町(※)	14,610	299.43		鬼北町	9,282	241.88
	八幡浜市	30,577	132.65	愛南	松野町	3,512	98.45
	伊方町	7,838	93.83		愛南町	18,590	238.99

※内子町のうち小田支所の所管区域は本庁、西予市のうち三瓶総合支所の所管区域は大洲、今治市のうち宮窪町四阪島は新居浜に各々管轄がある。

注:人口(推計)は愛媛県ホームページ統計BOX(令和5年1月1日現在)、面積は令和4年全国都道府県市区町村別面積調(国土地理院令和4年10月1日時点)によるものである。