

6 法第14条第1項地図の作成

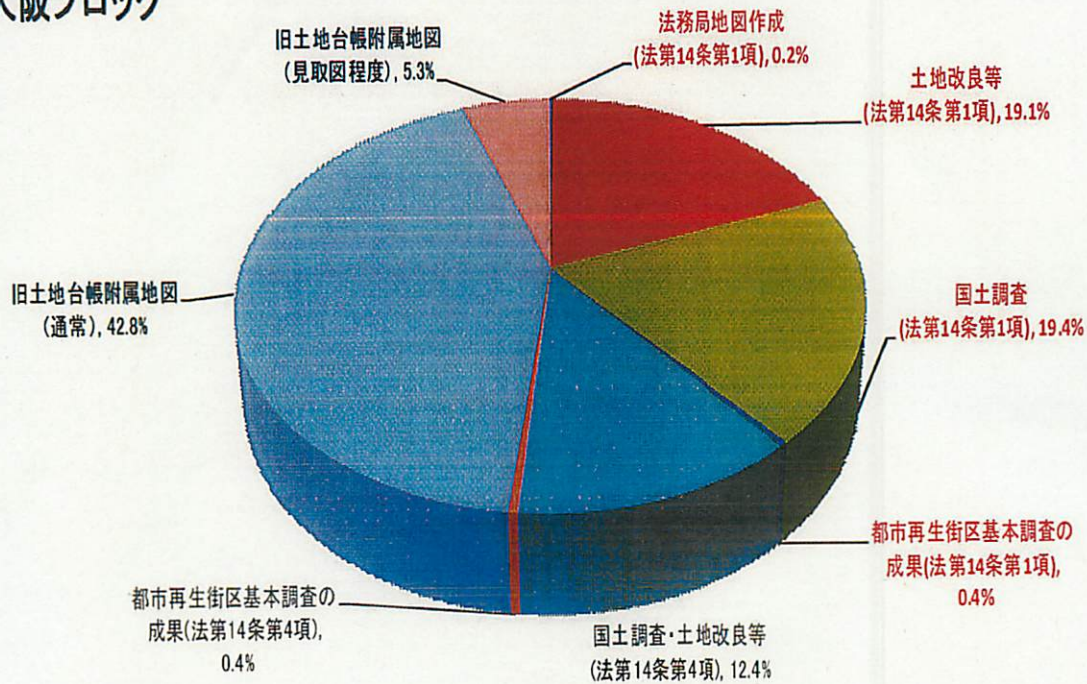
(1) 備付け状況

大阪局及び京都局の市街地においては、地籍調査事業の実施地域が少ないことから、法第14条第1項地図の備付け率は極めて低い。

平成24年9月1日現在

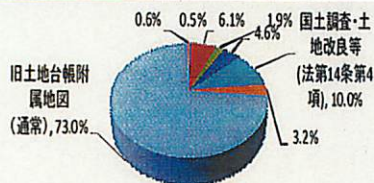
局名	地図総枚数 (枚)	法第14条第1項地図枚数(枚)				法第14条 第1項地図 の割合 (%)	
		法務局 作製 (内数)	土地改 良等 (内数)	国土 調査 (内数)	街区基 本調査 成果 (内数)		
大阪	42,921	5,666	220	2,634	824	1,988	13.20
京都	97,253	19,154	143	16,588	2,423	0	19.70
神戸	201,360	70,849	160	49,180	21,506	3	35.19
奈良	43,302	20,930	281	3,230	17,419	0	48.33
大津	86,407	34,357	156	31,400	2,801	0	39.76
和歌山	80,768	64,711	264	2,565	61,882	0	80.12
合計	552,011	215,667	1,224	105,597	106,855	1,991	39.07

大阪ブロック

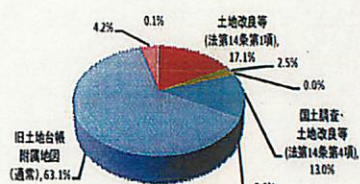


地図の種類別割合(大阪ブロック局別)

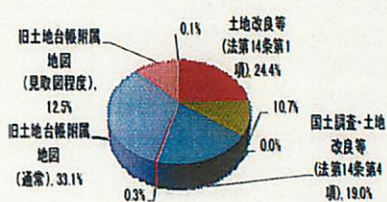
大阪



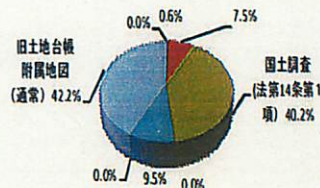
京都



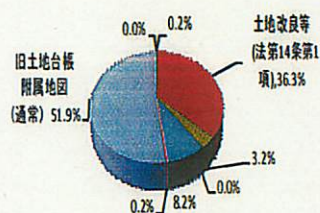
神戸



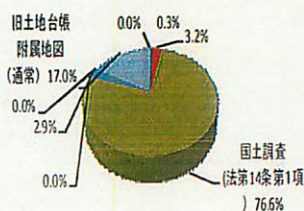
奈良



大津



和歌山



- 法務局地図作成(法第14条第1項)
- 土地改良等(法第14条第1項)
- 国土調査(法第14条第1項)
- 都市再生街区基本調査の成果(法第14条第1項)
- 国土調査・土地改良等(法第14条第4項)
- 都市再生街区基本調査の成果(法第14条第4項)
- 旧土地台帳附属地図(通常)
- 旧土地台帳附属地図(見取図程度)

(2) 作成作業実施状況

局地的に、数十筆単位で存在している地図混乱地域の解消に向けた法第14条第1項地図作成作業（ミニ14条）については、守口市淀江町地区（0.005km²66筆）において、平成23年11月から平成24年3月にかけて実施し、平成24年3月30日に職権登記を完了した（筆界未確定地はなし）。

法第14条第1項地図作成作業実施一覧

(大阪ブロック ～平成24年度)

局名	年度	対象地区	面積	筆数	作業機関	備考
大阪	S48	八尾市高安地区	0.670km ²	2,100筆	調査士会	モデル地区
	H11	箕面市今宮地区(3丁目)	0.068km ²	328筆	公囀協会	地図混乱地域
	H12	箕面市今宮地区(4丁目)	0.052km ²	203筆	公囀協会	地図混乱地域
	H16	富田林市桜ヶ丘地区	0.056km ²	369筆	公囀協会	地図混乱地域
	H17	松原市一津屋4・5丁目	0.080km ²	568筆	公囀協会	地図混乱地域
		吹田市山手町4丁目	0.083km ²	523筆	公囀協会	地図混乱地域
	H18	大阪市鶴見区緑3丁目(一部)	0.060km ²	657筆	調査士JV	地図混乱地域
	H19	堺市西区上野芝町4丁目	0.150km ²	1,041筆	調査士JV	地図混乱地域
		豊中市岡町北2丁目、豊中市宝山町	0.009km ²	58筆	調査士JV	首長選挙確定地区モデル地図作成
	H20	堺市西区上野芝町3・5丁目	0.160km ²	685筆	調査士JV	地図混乱地域
	H21	堺市西区上野芝町1・2・6・7・8丁目	0.470km ²	2,339筆	公囀協会	地図混乱地域
	H22	枚方市西船橋1・2丁目、樋之上町	0.540km ²	2,038筆	公囀協会	地図混乱地域
		門真市下馬伏町(一部)	0.018km ²	80筆	公囀協会	地図混乱地域(ミニ14条)
	H23	枚方市招提大谷1・2・3丁目	0.398km ²	2,069筆	公囀協会	地図混乱地域
守口市淀江町(一部)		0.005km ²	66筆	公囀協会	地図混乱地域(ミニ14条)	
H24	枚方市渚元町、渚東町、渚本町、渚栄町、渚南町、中宮北町、御殿山町(一部)、御殿山南町、上野1・2丁目	1.010km ²	4,082筆	調査士JV	地図混乱地域	
京都	S62	城陽市寺田、久世地区	0.872km ²	2,274筆	調査士会	モデル地区
	H18	京都市北区紫野東野町、紫野東舟岡町、紫野上築山町、紫野下築山町、紫野雲林院町、紫野西御所田町	0.200km ²	1,008筆	公囀協会	地図混乱地域
	H21	宇治市木幡南山	0.050km ²	383筆	調査士JV	地図混乱地域
	H23	京都市東山区今熊野南日吉町地区	0.300km ²	2,336筆	調査士JV	地図混乱地域
	H24	京都市上京区藪之内町地区、京都市中京区壬生神明町地区	0.160km ²	1,218筆	調査士JV	地図混乱地域
神戸	S43	神戸市兵庫区平野地区	0.450km ²	2,415筆	調査士会	モデル地区
	H17	神戸市北区鈴蘭台北町1・2・3・4丁目	0.300km ²	1,512筆	公囀協会	地図混乱地域
	H18	神戸市北区鈴蘭台北町5・6・7・8・9丁目	0.500km ²	1,955筆	公囀協会	地図混乱地域
	H20	西宮市六軒町	0.089km ²	611筆	公囀協会	地図混乱地域

局名	年度	対象地区	面積	筆数	作業機関	備考
	H21	神戸市北区鈴蘭台東町1・2・3・4丁目	0.350km ²	1,524筆	公囀協会	地図混乱地域
	H22	神戸市北区鈴蘭台東町5・6・7・8・9丁目	0.370km ²	1,339筆	公囀協会	地図混乱地域
	H23	神戸市北区鈴蘭台西町4・5・6丁目	0.320km ²	1,232筆	公囀協会	地図混乱地域
	H24	神戸市北区鈴蘭台西町1・2・3丁目 神戸市北区鈴蘭台南町1・2・3丁目	0.535km²	2,210筆	公囀協会	地図混乱地域
奈良	S54・55	奈良市柏木町, 五条町, 六条町, 西ノ京町	0.850km ²	1,720筆	公囀協会	地図混乱地域
	H2・3	奈良市学園南1・2・3丁目, あやめ池南9丁目	0.720km ²	1,650筆	公囀協会	地図混乱地域
	H15	奈良市敷島町1・2丁目, あやめ池北3丁目	0.560km ²	2,817筆	公囀協会	地図混乱地域
	H17	生駒市元町1丁目, 本町, 山崎新町, 仲之町	0.220km ²	1,627筆	公囀協会	地図混乱地域
	H19	奈良市あやめ池南1・2・3・4・6丁目	0.420km ²	1,720筆	調査士JV	地図混乱地域
	H20	北葛城郡王寺町久度1・2・3・4丁目	0.420km ²	1,563筆	調査士JV	地図混乱地域
	H21	生駒郡三郷町三室1・2丁目・夕陽ヶ丘	0.330km ²	1,116筆	調査士JV	地図混乱地域
	H22	生駒郡三郷町東信貴ヶ丘1・2・3丁目	0.190km ²	819筆	調査士JV	地図混乱地域
	H23	生駒市北新町, 元町2丁目	0.315km ²	1,510筆	公囀協会	地図混乱地域
H24	奈良市富雄北1・2丁目	0.250km²	1,412筆	公囀協会	地図混乱地域	
大津	S52	大津市田上地区	1.030km ²	1,952筆	調査士会	モデル地区
	H13	栗太郡栗東町東部地区	0.670km ²	906筆	公囀協会	地図混乱地域
	H18	大津市湖城が丘(一部)	0.164km ²	961筆	調査士JV	地図混乱地域
	H21	大津市竜が丘(一部)・本宮2丁目(一部)	0.140km ²	1,507筆	調査士JV	地図混乱地域
	H22	大津市膳所1丁目, 中庄2丁目, 本丸町	0.140km ²	831筆	調査士JV	地図混乱地域
	H23	甲賀市甲南町希望ヶ丘本町1～9丁目	0.390km ²	1,560筆	調査士JV	地図混乱地域
		大津市和邇北浜字住吉, 字殿畑, 字山ノ神 (通称, 住吉台地区)の一部(南側66筆)	0.012km ²	66筆	(調)上田 事務所	地図混乱地域
	H24	大津市坂本7丁目	0.370km²	1,788筆	公囀協会	地図混乱地域
大津市和邇北浜字住吉(通称, 住吉台地区)の一部(北側37筆)		0.0057km²	37筆	(調)上田 事務所	地図混乱地域	
和歌山	S60	和歌山市冬野, 吉原, 広原, 朝日, 桑山, 和田, 馬場	1.010km ²	1,540筆	調査士会	モデル地区
	H16	和歌山市葵町, 今福3(一部)・4丁目	0.100km ²	519筆	公囀協会	地図混乱地域
	H17	和歌山市今福1・2・3(一部)・5丁目	0.230km ²	1,033筆	公囀協会	地図混乱地域
	H18	和歌山市松江中3丁目, 松江西2丁目, 松江北5・6・7丁目	0.200km ²	760筆	公囀協会	地図混乱地域
	H19	田辺市あけぼの(一部)・南新万	0.300km ²	1,530筆	公囀協会	地図混乱地域
	H20	田辺市あけぼの(一部)・宝来町	0.197km ²	1,049筆	公囀協会	地図混乱地域
	H21	和歌山市西小二里1・2・3丁目	0.274km ²	1,156筆	公囀協会	地図混乱地域
	H22	和歌山市東小二里町, 松ヶ丘1・2・3丁目	0.226km ²	1,068筆	公囀協会	地図混乱地域
	H23	和歌山市西浜2・3丁目	0.330km ²	1,230筆	公囀協会	地図混乱地域
	H24	和歌山市西浜1丁目, 関戸1・2丁目, 新高町 秋葉町(一部)	0.330km²	1,245筆	公囀協会	地図混乱地域

(注1) 平成24年度は全局実施(□)。大津局は住吉台地区の一部平成24年度実施(□)。

(注2) 大阪局は平成22年度からミニ14条地図作成作業を継続実施(□)。

地図混乱地域実態調査・基準点設置作業実施一覧

(大阪ブロック 平成22年度～平成24年度)

局名	年度	対象地区	面積	筆数	作業機関
大阪	H22	枚方市招提大谷1・2・3丁目	0.398km ²	2,069筆	公囀協会
	H23	枚方市渚元町, 渚栄町, 渚東町, 渚本町, 御殿山町の一部, 渚南町, 御殿山南町, 中宮北町, 上野1・2丁目	1.010km ²	4,082筆	調査士JV
	H24	枚方市交北1・2・3丁目, 片鉾本町, 田口1丁目, 甲斐田東町, 甲斐田新町	0.870km ²	4,367筆	調査士JV
京都	H22	京都市東山区今熊野南日吉町地区	0.300km ²	2,336筆	調査士JV
	H23	京都市上京区藪之内町, 京都市中京区壬生神明町地区	0.160km ²	1,218筆	調査士JV
	H24	京都市伏見区納所町地区, 京都市伏見区墨染町地区	0.240km ²	2,217筆	調査士JV
神戸	H22	神戸市北区鈴蘭台西町4・5・6丁目	0.320km ²	1,232筆	公囀協会
	H23	神戸市北区鈴蘭台西町1・2・3丁目, 神戸市北区鈴蘭台南町1・2・3丁目	0.535km ²	2,210筆	公囀協会
	H24	神戸市北区鈴蘭台南町4・5・6・7・8・9丁目	0.555km ²	1,491筆	
奈良	H22	生駒市北新町, 元町2丁目	0.315km ²	1,510筆	公囀協会
	H23	奈良市富雄北1・2丁目	0.250km ²	1,412筆	公囀協会
	H24	生駒郡三郷町美松ヶ丘西1・2丁目, 美松ヶ丘東1・2丁目	0.270km ²	1,087筆	
大津	H22	甲賀市甲南町希望ヶ丘本町1～9丁目	0.390km ²	1,560筆	調査士JV
	H23	大津市坂本7丁目	0.370km ²	1,788筆	公囀協会
	H24	大津市坂本6丁目	0.400km ²	1,670筆	公囀協会
和歌山	H22	和歌山市西浜2・3丁目	0.330km ²	1,230筆	公囀協会
	H23	和歌山市西浜1丁目, 関戸1・2丁目, 新高町, 秋葉町の一部	0.330km ²	1,245筆	公囀協会
	H24	和歌山市関戸3・4・5丁目, 西浜の一部	0.330km ²	1,420筆	公囀協会

(3) 今後の作成作業計画

